



Saint-Doulchard
Cyclotourisme

Programme de Mars 2021 Petits Parcours

Lieu de départ des "sorties club" : 12 Avenue du Général De Gaulle

Sortie du samedi après-midi : départ à 14h00 (Faire circuit du dimanche)

Sortie du dimanche matin : départ à 9h00

Sorties du mardi et du jeudi : départ à 14h00

Dimanche
28 février



Sortie club : départ à 09h00

Circuit n°125 de 64,3 km, 339 m de dénivelé

Circuit Inverse (lire en commençant par la fin)

N° Openrunner: [10916769](#)

N° Openrunner: [11000441](#)

St. Doulchard – la rocade Verte – la Chapelle Saint Ursin - D35 Villeneuve sur Cher – D16 et D190 Le Bouchet – D190 Plou – Lazenay – Limeux – Boistier – D20 Quincy– D20 Me-hun sur Yèvre – D60 Berry Bouy – D60 St. Doulchard.

Mardi
02 Mars



Sortie club : départ à 14h00

Circuit n°228 de 64,7 km, 437 m de dénivelé

Circuit Inverse (lire en commençant par la fin)

N° Openrunner: [10916825](#)

N° Openrunner: [11001890](#)

Saint-Doulchard – D104 – Rond-point du petit Gériçsay - D104 – Le Vernay – D104 – La Rongère – D104 - Dame (Tourner à Gauche) Château de Dame – VO (A l'intersection avec la D68, tourner à droite) D68 (Faire 1,(km et tourner à droite) VO – La Touche – Allouis (A l'intersection avec la D79, tourner à droite) D79 – La Minauderie (Tourner à gauche) Les Chevaliers (A l'intersection avec la D2076, tourner à droite. Traverser Vignoux – la Giraudière – à droite D104 – Vouzeron – D104 – Dame (A l'intersection avec la D68, tourner à gauche) D68 – Vendegond (Tourner à droite) VO – Château du Montet – VO – Saint-Eloi de Gy (A l'église, tourner à droite) D160 (A l'intersection avec la D104, tourner à gauche - Rond-Point du Petit Gériçsay – D104 – Saint-Doulchard –

Jeudi
04 Mars



Sortie club : départ à 14h00

Circuit n°59 de 58,1 km, 571 m de dénivelé

Circuit Inverse (lire en commençant par la fin)

N° Openrunner: [8075892](#)

N° Openrunner: [11001908](#)

Saint Doulchard – Asnières – D58 Vasselay – D58 et VO à droite La Breuille – VO et D131 Pigny – VO et D11 à gauche Vignoux sous les Aix – D56 le Bois de Vêves – VO à gauche et D11 Menetou-Salon – D25 les Crots de Veaux – D25 Les Bardys d'en Bas – D25 les Giraudons – D25 les Fèves – D25 et D20 à gauche Le Barangeon – D20 Allogny – D20 et D104 Saint Doulchard.

Dimanche
07 mars



Sortie club : départ à 9h00

Circuit n°249 de 63,7 km 503 m de dénivelé

Circuit Inverse (lire en commençant par la fin)

N° Openrunner: [10920510](#)

N° Openrunner: [11001922](#)

St. Doulchard – la Chancellerie – D33 Saint Michel de Volangis – D33 et D186 Les Nointeaux– D186 Sainte Solange – Guilly – D12 Rians – Les Aix d'Angillon – D46 Morogues – Parassy – D59 les Fau-cards – D11 Vignoux sous les Aix – Fussy – le Clos de Feularde - Asnières - St. Doulchard.

Mardi
10 Mars

Sortie club : départ à 14h00

Circuit n°193 de 60,9 km 461 m de dénivelé

Circuit Inverse (lire en commençant par la fin)

N° Openrunner: [12564181](#)

Saint Doulchard – D73 Trouy – D73 les maisons rouges – Louy – Levet – Saint-Germain des bois – Chezal-Chauvier – Saint-Denis-de-Palin – D106 Plaimpied – D106 Bourges – Saint Doulchard

Jeudi
11 Mars



Sortie club : départ à 14h00







Circuit N°43 de 65,3 km, 461 m de dénivelé



Circuit Inverse (lire en commençant par la fin)

N° Openrunner: [10921123](#)

N° Openrunner: [11001950](#)

Saint Doulchard – D60 Berry Bouy – D160 Marmagne– D160 Marmignolles – D160, D23,

	D160 à gauche et VO à droite Fontaine Claire – VO La Lande – VO et D35 Villeneuve sur Cher – D16, VO à droite et D190 Châtillon – D190 Saint Florent sur Cher – Champfrost – Mort aux ânes – Saint Caprais – Saint Florent sur Cher – D35 Villeneuve sur Cher – D16 La Chapelle Saint Ursin – D16 Bourges – Saint Doulichard
Dimanche 14 Mars 	Sortie club : départ à 8h30 Circuit n°55 de 65,1 km 530 m de dénivelé N° Openrunner: 10921183 Circuit Inverse (lire en commençant par la fin) N° Openrunner: 11001959 Saint Doulichard – D104 La Prinquette – D104 Vouzeron – D30 Neuvy sur Barangeon – D926 et D22 Méry es Bois – La Rose – Vasselay – Asnières - Saint Doulichard
Mardi 16 Mars 	Sortie club : départ à 14h00 Circuit n°250 de 64,2 km, 319 m de dénivelé N° Openrunner: 10971504 Circuit Inverse (lire en commençant par la fin) N° Openrunner: 11001968 St. Doulichard – Plaimpied – le Bertray -Saint Denis de Palin - Saint Germain des Bois – Levet – les maisons rouges – Trouy – Pisse Vieille – la Chapelle Saint Ursin – Bourges – rocade verte – St Doulichard
Jeudi 18 Mars 	Sortie club : départ à 14h00 Circuit N°125 de 66,8 km, 417 m de dénivelé N° Openrunner: 7766132 Circuit Inverse (lire en commençant par la fin) N° Openrunner: 12630875 St. Doulichard – la rocade – D23 Pierrelay – D23, D160 et VO Fontaine Claire – VO La Lande – VO et D35 Villeneuve sur Cher – D16 et D190 Le Bouchet – D190 Plou – VO Les Cocuas – VO L'Erable - VO Lazenay – D23E, D23 et D123 Boitier –D20 Quincy – D20 Mehun sur Yèvre – D60 Berry Bouy – D60 St. Doulichard.
Dimanche 21 Mars 	Circuit de 62,1 km 275 m de dénivelé N° Openrunner: 12630857 Circuit Inverse (lire en commençant par la fin) N° Openrunner: 11001976 Saint Doulichard – Bourges route de la charité, Av F. Mitterrand – Plamesouris – Osmoy – Savigny en Septaine – D52 – Farges en Septaine – Brécy – La Traîne du Crot – Guilly – Sainte-Solange – Saint-Michel de Volangis, Bourges, Saint-Doulichard
Mardi 23 Mars 	Sortie club : départ à 14h00 Circuit n°68 de 60,2 km, 407 m de dénivelé N° Openrunner : 6670054 Circuit Inverse (lire en commençant par la fin) N° Openrunner: 11002018 Saint Doulichard – D151 Les 4 Vents – D33 le Petit Marais – VO à droite Nérigny – VO et D155 à gauche Sainte Solange – D46 et VO à gauche les Poirioux – VO l'Ouche - VO et D56 Soulangis – D56 le Bois de Vèves – VO à droite et D11 Menetou Salon – D59 Quantilly – D59 Saint Martin d'Auxigny – VO Ville – VO la Breuille – VO Vasselay – VO à droite à la sortie la Brosse – VO le Vernay – D104 Saint Doulichard.
Jeudi 25 Mars 	Sortie club : départ à 14h00 Circuit de 62,2 km, 487m de dénivelé N° Openrunner : 12630891 Saint-Doulichard, Asnières, Jou, Fontland, Vasselay, Pigny, Vignoux sous les Aix, Soulangis, les Aix d'Angilon, Rians, Sainte-Solange, Nérigny, Saint-Michel de Volangis, Bourges, Saint-Doulichard
Samedi 27 Mars	Brevet DES RANDONNEURS MONDIAUX 200 KM: départ à 06h30 Organisation : SAINT DOULCHARD CYCLOTOURISME Lieu de départ : 12 avenue du général De Gaulle 18230 St Doulichard Tarifs : licenciés : 5 € ou 7€ sur place – 18 ans : gratuit Non licenciés : 7 € ou 9€ sur place – 18 ans : 5 €

	BRM 200 2020-2024 1450 m de dénivelé N° Openrunner : 10380546
<u>Dimanche</u> <u>28 Mars</u> 	<u>Sortie club : départ à 09h00</u> <u>Circuit N°251 de 69,1 km, 448 m de dénivelé</u> N° Openrunner : 10971381 St. Doulichard – D60 Berry Bouy –Mehun sur Yèvre – Quincy – Brinay, Vierzon – Orçay – D126 D22 D182 Vouzeron – D104 St. Doulichard.
<u>Mardi</u> <u>30 Mars</u> 	<u>Sortie club : départ à 14h00</u> <u>Circuit N°106 de 61,7 km, 480 m de dénivelé</u> N° Openrunner : 8353993 <u>Circuit Inverse</u> (lire en commençant par la fin) N° Openrunner: 11002038 St. Doulichard – Asnières – D151 Les 4 vents – D33 Saint Michel de Volangis – D33 et D186 Les Nointeaux – D186 Ste Solange – D46 Les Aix d’Angillon – D25 Les Faucards – VO Bois de Vèves – D56 Vignoux sous les Aix – D56 Saint Georges sur Moulon – VO Charlay – VO Monpensier – VO, D58 et VO (1ère à droite) Les Bertins -VO Nohant – D160 Saint Eloy de Gy – D160 et D104 St. Doulichard.