



Saint-Doulchard
Cyclotourisme

Programme de mai 2021 Petits Parcours

Lieu de départ des "sorties club" : 12 Avenue du Général De Gaulle

Sortie du samedi après-midi : départ 14h00 (Faire circuit du dimanche)

Sortie du dimanche matin : départ à 08h15

Sorties du mardi et du jeudi : départ 14h00

Samedi 1^{er} mai

Sortie club : départ à 08h15

Circuit gravel de 80,5 km, 700 m de dénivelé

Numéro Openrunner: [10822470](#)

Circuit route de 80,6 km, 856 m de dénivelé

Numéro Openrunner: [10767203](#)

Circuit VTT de 49,6 km, 427 m de dénivelé

Numéro Openrunner: [9745024](#)

Circuit VTT de 31,2 km, 259 m de dénivelé

Numéro Openrunner: [9730149](#)

Dimanche 02
mai



Sortie club : départ à 08h15

Circuit N° 152 de 77 km, 874 m de dénivelé

Numéro Openrunner: [7890127](#)

St Doulchard – Asnières – Vasselay – St Georges/Moulon – D56 Vignoux Direction Quantilly – D208 Les Rousseaux – D59 Ménetou – Parassy – D44 Morogues – La Borne – Henrichemont – Achères – Les Bardys d'en Haut – Les Bardys d'en Bas – St Palais – St Martin – Montboulin – Vasselay – Asnières – St Doulchard

Mardi 04 mai



Sortie club : départ à 14h00

Circuit N° 161 de 85,6 km, 563 m de dénivelé

Numéro Openrunner: [7501416](#)

St. Doulchard – Asnières – D58 et VO à gauche Fontland – VO à gauche et D104 le Vernay – D104 et D160 le Tronc – D160 Berry Bouy – D160 Marmagne – D150 Pont Vert – D150 et VO le Bois des Granges – VO et D16 La Chapelle Saint Ursin – D107E Pissevieille – D107 Trouy – puis circuit identique au circuit n°1 jusqu'à Soye en Septaine – D46 Osmoy – D46 Moulins sur Yèvre – D46, D156 et Vo la Queue de Palus – VO Saint Germain du Puy – D155 et VO le Grand Nérigny – VO Le Petit Marais – C5 les Chaumes – C5 Fussy – C4 Vasselay – D58 et C2 à droite la Brosse – C2 et D104 St Doulchard.

Jeudi 06 mai



Sortie club : départ à 14h00

Circuit 156 de 81,2 km, 417 m de dénivelé

Numéro Openrunner: [7766164](#)

Saint Doulchard – D73 Trouy – VO Lazenay – D100 Saint Caprais – D102 Chanteloup – D102 Lunery – D35 l'Echalusse - et N144 Mareuil sur Arnon – D18 Charost – D18 et D114 Plou – D190 le Bouchet – D190 et D16 Villeneuve sur Cher – D16 La Chapelle Saint Ursin – D16 Bourges – St Doulchard

Samedi 08 mai



Sortie club : départ à 08h15

Circuit Ronde des coteaux 69,9km, 751m de D+

Numéro Openrunner: [12962971](#)

Dimanche 9 mai












Sortie club : départ à 08h15

Circuit N° 158 de 76,7 km, 745 m de dénivelé

Numéro Openrunner: [5638772](#)

Saint Doulchard – Asnières – D58 Vasselay – D58 ,VO à droite direction St Georges et VO à gauche Montboulin – VO Saint Martin d'Auxigny – D170 Saint Palais – D116 et VO à gauche Les Coutants – VO, VO à droite, traversée la D58 et VO La Corbeauderie – VO et D56 Allogny – D20 Le Barangeon – D20 et D25 à droite Les Giraudons – D25 Les Crots de Veaux – D25 Menetou – D59 Quantilly – D59 Saint Martin d'Auxigny – D68 La Rose – D68 Bourgneuf – VO La Pommeraié – VO Vasselay – VO La Brosse – VO et D104 Saint Doulchard.

<p>Mardi 11 mai</p>	<p>Sortie club : départ à 14h00</p> <p>Circuit N° 135 de 79,6 km, 451 m de dénivelé Numéro Openrunner: 12987192</p> <p>St. Doulichard – Marmagne Ste Thorette – Limeux Reuilly – St Pierre de Jards – Massay – D75 Maurepas D68 – Chéry – Lury Quincy – Mehun –BerryBouy – St Doulichard</p>
<p>Jeudi 13 mai</p> 	<p>Sortie club : départ à 14h15</p> <p>Circuit N° 168 de 84,5 km, 306 m de dénivelé Numéro Oenrunner : 7328989</p> <p>Saint Doulichard – Bourges – D106 Plaimpied – D46 Senneçay – D34 Vorly – D34 Chezal Chauvier – D34 Dun sur Auron – D10 Meillant – D37 Uzay Le Venon – D37 Jariolles – D37 et D3à droite Coudron – D14 Baranthaume – D132 Saint Germain des Bois – VO Le Clou - VO Senneçay – D34 Lissay-Lochy – D217 à droite et D46 Plaimpied – D106 Bourges – Saint Doulichard</p>
<p>Dimanche 16 mai</p> 	<p>Départ à 8H00 local du club :</p> <p>Circuit de 80 km, m de dénivelé Numéro Openrunner: 7890507</p> <p>St. Doulichard –Bourges– Fenestrelay – St Germain du Puy – D155 Ste Solange– D52 Brécy – Francheville– le Nuainté – Azy – D93 Etrechy – Gron – D205 St Igny – D36 Villabon – Farges – D66 Savigny – D179 Osmoy– Chalusse - Soires– Bourges - St. Doulichard.</p>
<p>Mardi 18 mai</p> 	<p>Sortie club : départ à 14h00</p> <p>Circuit de 79 km, m de dénivelé Numéro Openrunner: 5937183</p> <p>St. Doulichard – Asnières - Vasselay – C4 Fussy – C5 les Chaumes – C5 le Petit Marais – D33 St Michel de Volangis – D33 et VO Le Bois de Vèves – VO Le Carroi de St Céols – VO Les Louis – VO les Faucards – VO Derrière la Forêt – VO, D11, VO à gauche, VO à droite et D20 les Thébaults – D20 Henrichemont – D12 les Bassins – D12 et D212 Château de Maupas – D59 Morogues – C2 Aubinges – C5 Les Aix d'Angillon – D46 Ste Solange – D186 Les Nointeaux – D186 et D33 St Michel de Volangis – D33 Les 4 Vents – D151 Asnières – St. Doulichard.</p>
<p>Jeudi 20 mai</p> 	<p>Sortie club : départ à 14h00</p> <p>Circuit de 79 km, m de dénivelé Numéro openrunner : 7968968</p> <p>St Doulichard – la rocade – D23 Pierrelay – D23 Ste Thorette – D23 Limeux – D23 Reuilly – D165 Chéry –D68 Maurepas –D68 et D75 Massay – D75E et D18 E Méreau – D18E Brinay – D27 Quincy – D20 Mehun sur Yèvre – D107 Marmagne – D160 Berry Bouy – D60 St Doulichard.</p>
<p>Dimanche 23 mai</p> 	<p>Sortie club : départ à 08h15</p> <p>Circuit de 85 km, m de dénivelé Numéro openrunner : 8436259</p> <p>St. Doulichard – Asnières – Vasselay – la Breuille – St Georges – D56 et D11 Vignoux – D56 Soulangis – VO Roulier – les Aix d'Angillon– D12 et C5 Aubinges – C1 Morogues – Château de Maupas – D212 et D12 Henrichemont – D20 et D22 - les Loges – Les Bas-sineries- Mery es Bois– D58 le Barangeon – la Rose –D68 Bourgneuf –Vendegond – VO (à gauche) St Eloy – D160 et D104 St Doulichard</p>
<p>Lundi 24 mai</p> 	<p>Mer-montagne Le Touquet Mouthé</p> <p>Sortie club : départ à 08h15</p> <p>Circuit de 78 km, m de dénivelé Numéro openrunner : 8436299</p>

	<p>St. Doulichard – Bourges – D106 Plaimpied – D46 Senneçay – D46 et D132 Saint Germain des Bois – D28 et D10 Dun sur Auron – D953 et D36 la Chaussée – D36 Etrechy – D36 et D166 Vornay – D166, D66 et D15 Crosses – D46 Soye – D15 et N76 et Chemin de la Rotée - Bourges – St. Doulichard.</p>
<p>Mardi 25 mai</p> 	<p>Sortie club : départ à 14h00</p> <p>Circuit de 82 km, 412 m de dénivelé Numéro openrunner 7337304</p> <p>Saint Doulichard – La rocade – D23 Pierrelay – D23 et D107 La Chapelle Saint Ursin – D107 Pissevieille – D103 Saint Caprais – D103 Chanteloup – D103 Lunery – VO et D87 l'Echalusse – D87 Mareuil sur Arnon - D18 Charost – N151 et D16 Villeneuve sur Cher – D35 et VO à droite la Lande – VO Fontaine Claire– D160, D23 à droite et D160 Marmignolle – D160 Marmagne – D160 Berry Bouy – D60 Saint Doulichard.</p>
<p>Jeudi 27 mai</p> 	<p>Sortie club : départ à 14h00</p> <p>Circuit de 76 km pour 900 m de dénivelé N° Openrunner : 12978572</p> <p>Saint-Doulichard – Route de Vouzeron - D104 – Rond-Point du Petit Gérissay – D104 – Le Vernay D104 – D160 – Saint-Eloi de Gy – VO - Le Montet – Vendegond (Tourner à droite) D68 - Bourgneuf – D68 - La Rose – D58 - Les Rousseaux – D58 – VO – La Grande Noue – VO - Les Reddes – Saint-Palais (A l'entrée du village, tourner à gauche. Faire environ 1 km et prendre VO sur la droite) VO - Les Girards (A l'intersection avec la D25, tourner à droite) D25 - Les Giraudons (A l'intersection avec la D940, tourner à gauche) D940 - Le Pic Montaigu (Au rond-point, tourner à droite) D20 (A l'entrée d'Achères, tourner à gauche) VO - Les Poteries – VO - Les Loges-à gauche - D22-Méry es Bois – D168 - Mitterand – D168 - Allogny – D56 - Côte des Rousseaux – D56 - Les Rousseaux (Tourner droite. Faire environ 1,5 km sur la D58 et tourner à gauche) VO – Les Noues (A l'intersection avec la D68, tourner à gauche) Etang de la Salle (Faire le tour de l'étang et prendre VO sur la gauche) VO – D58 - Vasselay – Asnières les Bourges – Saint-Doulichard –</p>
<p>Dimanche 30 mai</p> 	<p>Sortie club : départ à 08h15</p> <p>Circuit N° 181 de 82,7 km, 622 m de dénivelé Numéro Openrunner: 7614432</p> <p>St. Doulichard – Asnières – D940 Fussy – D11 et VO Les Chaumes – VO Le Petit Marais –D33 St Michel de Volangis – D33 et D186 Les Nointeaux – D186 Ste Solange – D46 et D154 Rians – D25 Azy – D52 le Haut Feuillet – D52 le Bas Feuillet – D44 Montigny – D44 Humbligny – D44 et D185 Morogues – C2 Aubinges – VO à droite Chaumoux – VO et D25 à droite Beauvais – D25 La Rongère – D33 Soulangis – D33 St Michel de Volangis – D33 Les 4 Vents - Asnières - St. Doulichard</p>