



Saint-Doulchard
Cyclotourisme

Programme de Juin 2021 Petits Parcours

Lieu de départ des "sorties club" : 12 Avenue du Général De Gaulle

Sortie du samedi après-midi : départ à 14h00 (Faire circuit du dimanche)

Sortie du dimanche matin : départ à 8H15

Sorties du mardi et du jeudi : départ à 14h00

[Rappel des règles à respecter FFVélo](#)

**Mardi
01 Juin**



Sortie club : départ à 14h00

Circuit N° 209 de 84,0 km, 447 m de dénivelé N° Openrunner: [13153827](#)

St. Doulchard –Bourges –D106 Plaimpied– D217 et D46 Senneçay – D132 St Germain des Bois – le Baran-
thaume– D14 Coudron – D3 St Loup des Chaumes – Bigny – D 145 Crézancay sur Cher – les Bertats - D145
et D73 – Venesmes – Châteauneuf – Lapan – Arçay – Lazenay - Trouy – Bourges -St Doulchard

**Jeudi
03 Juin**



Sortie club : départ à 14h00

**Circuit N° 195 82,2 km, 412
_çàçm de dénivelé** N° Openrunner: [7337304](#)

Saint Doulchard – La rocade – D23 Pierrelay – D23 et D107 La Chapelle Saint Ursin – D107 Pisseville –
D103 Saint Caprais – D103 Chanteloup – D103 Lunery – VO et D87 l'Echalusse – D87 Mareuil sur Arnon –
D14 et D9 Ségry – D9 et D9a Chouday – VO le Carroir d'Airain – VO Saint Hilaire – D84 Saint Ambroix –
D84 et D18 Charost – D2151 et D16 Villeneuve sur Cher – D35 et VO à droite la Lande – VO Fontaine
Claire– D160, D23 à droite et D160 Marmignolle – D160 Marmagne – D160 Berry Bouy – D60 Saint Doul-
chard

**Dimanche
6 Juin**



Sortie club : départ à 8H15

Circuit N° 189 de 84,1 km 335 m de dénivelé N° Openrunner: [6205140](#)

St Doulchard – la rocade – D23 Pierrelay – D23 Ste Thorette – D35 et D113 Villeperdu - D113 Preuilly –
D27 et D113 Boisgisson- D113 et D20 Boitier – D20 et D 918 Reuilly – D165 Chéry –D68 Maurepas –D68
et D75 Massay – D75E et D18 E Méreau – D18E Brinay – D27 Quincy – D20 Mehun – D107 Marmagne –
D160 Berry Bouy – D60 St Doulchard

**Mardi
08 Juin**



Sortie club : départ à 14h00

Circuit N° 178 de 83,3 km, 710 m de dénivelé N° Openrunner: [13160159](#)

Saint Doulchard – D104 et D68 à gauche Montifault – D68 et VO à droite La Touche – VO et D122 Allouis –
D122 et D79 La Minauderie – D79 Vouzeron – D30 et D182 à gauche La Petite Grèlerie – D182 et D22 à
droite Neuvy sur Barangeon – D926 et D22 Méry-es-Bois – D168 Mitterrand – D168 et D20 Allogny – D56
et route forestière à droite Bourgneuf – VO La Pommeraye – VO Bois Dé – VO Vasselay – D58 Asnières –
Saint Doulchard

**Jeudi
10 Juin**



Sortie club : départ à 14h00

Circuit N° 218 72,1 km, 686 m de dénivelé N° Openrunner: [8610370](#)

SAINT-DOULCHARD – Rue des COULANGIS – ASNIERES les BOURGES – D58 – VASELAY
(Continuer tout droit sur la D58 sur environ 3 km, et tourner à droite) VO – MONTPENSIER – VO –
CHARLAY – VO – SAINT-GEORGES sur MOULON (Traverser la D940) D56 – D11 – VIGNOUX sous les
AIX – D11 – MENETOU-SALON – D11 – HENRICHEMONT – D12 – IVOY le PRE (Tourner à gauche)
D55 – Côte des GAUDINS – D55 (Traverser la D940) D168 – MERY es BOIS – D58 – Le BARANGEON –
D58 – Les ROUSSEAUX – D58 – La ROSE – D160 – SAINT-ELOI de GY – D160 – D104 – Le VERNAY
(Traverser le rond-point de la D2076) D104 – SAINT-DOULCHARD

**Dimanche
13 Juin**

Assemblée générale extraordinaire à 9H00

Nouveau Centre de Loisirs, rue des Petites Plantes à ST DOULCHARD

[Lien vers article](#)







**Mardi
15 Juin**



Sortie club : départ à 14h00

Circuit n°168 de 80,2 km, 279 m de dénivelé N° Openrunner: [13160245](#)

Saint Doulchard – Bourges – D106 Plaimpied – D46 Senneçay – D34 Vorly – D34 Chezal Chauvier – D34
Dun sur Auron – Contres – la Chapelle – la Foule – Saint Germain des Bois – Levet - Senneçay – D34 Lissay-
Lochy – D217 à droite et D46 Plaimpied – D106 Bourges – Saint Doulchard

<p>Jeudi 17 Juin</p> 	<p>Sortie club : départ à 14h00 Circuit N°176 de 81,8 km, 365 m de dénivelé N° Openrunner: 5936737</p> <p>Saint Doulehard – la rocade – D23 Pierrelay – D23 Sainte Thorette – D35 et D113 Villeperdue - D113 Preuilly – D27 et D113 Boisgisson- D113 et D20 Boitier – D20 et D 123 Limeux – D23 et D23E Lazenay – D18 et VO à droite Le Petit Port – C7 à droite château de la Ferté – C7 La Ferté – D918 à droite Reuilly – D165 Chéry — D68 Lury-sur-Arnon – D30 (direction Foëcy) et C2 à gauche Ferrandeau – C2 et D18E à droite Brinay – D27 Quincy – D20 Mehun sur Yèvre – D107 Marmagne – D160 Berry Bouy – D60 Saint Doulehard</p>
<p>Dimanche 20 Juin</p> 	<p>Sortie club : départ à 08h15 Circuit n° 188 80,3km, 703 m de dénivelé N° Openrunner : 7338298</p> <p>St. Doulehard –D104 et D160 St Eloy – La Rose – D58 le Barangeon – Méry es Bois – – D58 et D926 la Chapelle d’Angillon– D12 IvoylePré D55 et VO à gauche et D22 les Loges – VO à gauche Les Poteries – Achères – VO Route de Menetou – les Rois – 1ère VO à gauche les Desbarres – VO les Beaunes – VO Quantilly – D59 St Martin – D170 Charlay – la Breuille – Vasselay – VO à droite à la sortie la Brosse – le Vernay – D104 St. Doulehard</p>
<p>Mardi 22 Juin</p> 	<p>Sortie club : départ à 14h00 Circuit n°170 de 80,7 km, 691 m de dénivelé N° Openrunner : 6204623</p> <p>Saint Doulehard – Asnières – D940 (piste cyclable) Fussy – D11 et VO à droite les Chaumes - VO le Petit Marais – D33 Saint Michel de Volangis – D33 et D186 Les Nointeaux – D186 Sainte Solange – D46 et D154 Rians – D25 les Pillets – VO à gauche Les Ballatiers – VO et D93 Villepuant – D93 Montigny – D44 Humbligny – D44 et D185 Lass – D185 et VO à droite Viard – VO, D46 (vers La Borne) et VO à gauche Les Verrières – D212 à gauche Château de Maupas – D59 à droite Parassy – D33 La Rongère – D33 Soulangis – D33 Saint Michel de Volangis – D33 Les 4 Vents – D151 Asnières – Saint Doulehard</p>
<p>Jeudi 24 Juin</p> 	<p>Sortie club : départ à 14h00 Circuit de 85,6 km, 418 m de dénivelé N° Openrunner : 13160325</p> <p>Saint-Doulehard – Avenue de la République – Rue des Grands Champs– La Rocade – D23 – Pierrelay – La Chapelle Saint-Ursin - D16 – Villeneuve sur Cher – D16 – N151 – Charost (Aux feux tricolores, tourner à gauche) D18 (Au Carrefour avec la D84, tourner à droite) D84 – Saint-Ambroix (A la sortie du village, après le pont sur l’Arnon, prendre légèrement sur la gauche) Le Carroir d’Airain – VO – Chouday – Ségry – Mareuil sur Arnon D87 – l'Echalusse (A la sortie, tourner à droite) VO – Lunery – D88 – Chanteloup – D103 – Saint-Caprais – D103 – Pissevieille – La Chapelle Saint-Ursin – Bourges – Saint-Doulehard</p>
<p>Dimanche 27 Juin</p> 	<p>Sortie club : départ à 08h15 Circuit N°155 GP de 69,6 km, 434 m de dénivelé N° Openrunner: 7615448</p> <p>St. Doulehard –Asnières – D151 St. Germain – VO Le Val d’Yèvre – D179 Osmoy –D46 Moulins – VO Nohant-en-Gout – D98 Farges – D36 Villabon – D12 Baugy – D43 St Igny – D43 Francheville – D52 Brécycy – D52 Ste Solange – D186 Les Nointeaux – D186 et D33 St Michel – D33 Les 4 Vents – D151 Asnières – St. Doulehard</p>
<p>Mardi 29 Juin</p> 	<p>Sortie club : départ à 14h00 Circuit N°193 de 87,2 km, 292 m de dénivelé N° Openrunner : 6211588</p> <p>Saint Doulehard – D73 Trouy – D73 Chateaufeuf sur Cher – D35 Boissereau – VO (à gauche dans le hameau) Le Petit Chevrier – VO et D3 à gauche Coudron – D14 Le Baranthaume – D14 Dun – D28, D34 et D106 Saint Denis – D106 Plainpied – D106 Bourges – Saint Doulehard</p>