



Saint-Doulchard
Cyclotourisme

Programme de Juillet 2021 Grands Parcours

Lieu de départ des "sorties club" : 12 Avenue du Général De Gaulle

Sortie du samedi après-midi : départ à 14h00 (Faire circuit du dimanche)

Sortie du dimanche matin : départ à 08h00

Sorties du mardi et du jeudi : départ à 08h00

Jeudi 01 juillet



Départ 08h00

Circuit 100 km Dénivelé 610m

Numéro openrunner : [5937083](#)

St. Doulchard – Bourges – Fenestrelay – St Germain du Puy – D155 Ste Solange – D52 Brécy – Francheville – le Nuainté – Azy – D25 les Estivaux – Asnins – Charentonnay – D72 Couy – Villequiers – D12 Baugy – Villabon – Farges – D66 Savigny – D179 Osmoy – Chalusse – Soires – Bourges – St. Doulchard.

Dimanche 4 juillet



Départ 08h00

Circuit 106 km Dénivelé 725m

Numéro openrunner : [5852921](#)

St Doulchard – Vouzeron – D182 – Fontenay – D22, D126 Orçay D60 – Theillay – D41 – Le Many – Châtres sur Cher – D19 et 19 bis Le Gué Vincent – D90 St Georges sur la Prée – St Hilaire de Court – D320 et D27 Brinay – Fosse – Foëcy – Mehun – Berry Bouy – St Doulchard.

Mardi 06 juillet



Départ 08h00

Circuit 102 km Dénivelé 970m

Numéro openrunner : [6197734](#)

Saint Doulchard – Asnières – D940 (piste cyclable) Fussy – D11 et VO à droite les Chaumes – VO le Petit Marais – D33 Saint Michel de Volangis – D33 et D186 Les Nointeaux – D186 Sainte Solange – D46 et D154 Rians – D25 les Pillets – VO à gauche Les Ballatiers – VO et D93 Villepuant – D93 Montigny – D59 Veaugues – D86 Le Briou – D86 Crézancy-en-Sancerre – D22 Neuilly-en-Sancerre – D22 et VO à gauche Les Sigurets – VO et VO à gauche Les Poteries – VO, D49 à droite et D22 La Borne – D22 Henrichemont – D12 à gauche et D33 Parassy – D33 La Rongère – D33 Soulangis – D33 Saint Michel de Volangis – D33 Les 4 Vents – D151 Asnières – Saint Doulchard.

Jeudi 08 juillet







Départ 08h00






Circuit 98 km Dénivelé 550m

Numéro openrunner : [7186354](#)

St. Doulchard – Bourges – D976 et D179 Chalusse – D179 Osmoy – D179 Savigny – D976 et D66 Farges en Septaine – D36 Avord – D71 et VO les Marges – VO Soutrin – VO les Combes – VO Visy – D43 Laverdines – D72 Villequiers – D72 Cru – D72 Couy – D53 les Hiottes – D53 Pignoux – D53 et D10 Baugy – D12 Villabon – D36 Farges en Septaine – D66 et D98 Nohant en Goût – VO Moulins sur Yèvre – D46, D156 et VO Queue de Palus – VO St Germain du Puy – D151 les 4 Vents – St. Doulchard.



<p>Dimanche 11 juillet</p> 	<p>Départ 08h00</p> <p>Circuit 103 km Dénivelé 530m Numéro openrunner : 7184584</p> <p>St Doulchard – la rocade – D23 Pierrelay – D23 Ste Thorette – D23 Limeux – D23 Reully – D27 L' Ormeteau – D2 Luçay Le Libre – D2, D16 et D83 Graçay – D19 et D63 Dampierre en Graçay – D63 St Hilaire de Court – D918 bis et D27 Chaillot – D32 les Forges – D60 Givry - D60 Foëcy – D60 Mehun sur Yèvre – D107 Marmagne – D160 Berry Bouy – D60 St Doulchard.</p>
<p>Mardi 13 juillet</p> 	<p>Départ 08h00</p> <p>Circuit 106 km Dénivelé 740m Numéro openrunner : 7337684</p> <p>Saint Doulchard – Asnières – D151 Les 4 Vents – D33 Saint Michel de Volangis – D33 et D186 Les Nointeaux – D186 Sainte Solange – D52 Brécy – D12 Villabon – D12 Baugy – D12 Villequiers – D12 Mornay Berry – D12 St Hilaire de Gondilly – D48 Beau Renard – D26 Milly – D26 Nérondes –D2076 et D43 Laverdines - D43 Visy – VO Les Combes – VO Soutrin – VO et D71 Avord – D71 Crosses – D215 et D46 Soye en Septaine – D15 et D2076 Bourges – St Doulchard</p>
<p>Mercredi 14 juillet</p> 	<p>Départ 08h00</p> <p>Circuit 104 km Dénivelé 635m Numéro openrunner : 6276777</p> <p>St. Doulchard –Bourges –D72 Trouy– D31 et VO Lazenay – VO Arçay – D88 et D177 Lapan – D35 La Grande Roche – D35 Chateauneuf sur Cher – D73 Venesmes – VO les Occans – VO Bourréas– D115 Montlouis – VO et D69 Condé – D69 et D129 La Celle Condé – D129 et D115 Chezal Benoit – D18 et D14 Mareuil sur Arnon – D87 l'Echalusse– D87, D99E et D88 Lunery – D88 Chanteloup – D88 et D103 St Caprais – D103 Pissevieille– D107E La Chapelle St Ursin – D16 et la rocade St Doulchard.</p>
<p>Jeudi 15 juillet</p> 	<p>Départ 08h00</p> <p>Circuit 107 km Dénivelé 880m Numéro openrunner : 7338907</p> <p>St. Doulchard –D104 et D160 St Eloy – La Rose – D58 le Barangeon – Méry es Bois – Presly – D30 Ennordres – Aubigny –D940 et D89 les Naudins – D89 et D39 le Grand Rond – Ivoy-le-Pré – D55 et VO à gauche et D22 les Loges – VO à gauche Les Poteries –Achères – VO Route de Menetou – les Rois – 1^{ère} VO à gauche les Desbarres – VO les Beaunes – VO Quantilly – D59 St Martin – D170 Charlay – la Breuille – Vasselay – VO à droite à la sortie la Brosse – le Vernay – D104 St. Doulchard.</p>
<p>Dimanche 18 juillet</p>	<p>Départ 08h00</p> <p>Circuit 100 km Dénivelé 600m Numéro openrunner : 7337277</p> <p>Saint Doulchard – La rocade – D23 Pierrelay – D23 et D107 La Chapelle Saint Ursin – D107 Pissevieille – D103 Saint Caprais – D103 Chanteloup – D103 Lunery – VO et D87 l'Echalusse – D87 Mareuil sur Arnon – D18 Chezal-Benoit – D65e et 38 Pruniers – D925 et D68 Saint Aubin – D68 et D70 Le Faye – D70, D16 à gauche, D9 et D9a Chouday – VO le Carroir d'Airain – VO Saint Hilaire – D84 Saint Ambroix – D84 et D18 Charost – D2151 et D16 Villeneuve sur Cher – D35 et VO à droite la Lande – VO Fontaine Claire– D160, D23 à droite et D160 Marmignolle – D160 Marmagne – D160 Berry Bouy – D60 Saint Doulchard.</p>

<p>Mardi 20 juillet</p> 	<p>Départ 08h00</p> <p>Circuit 106 km Dénivelé 600m Numéro openrunner : 7185392</p> <p>Saint Doulichard – Asnières – D151 Les 4 Vents – D33 Saint Michel de Volangis – D33 et D186 Les Nointeaux – D186 Sainte Solange – D52 Brécy – D12 Villabon – D12 Baugy – D10 et D53 Pignoux – D53 Les Hiottes – D53 Couy – D53 Chanteloup – D53 et D6 à droite Garigny – D6 Mornay-Berry – D12 Villequiers – D72 et D43E Saligny-le-Vif – D43 Vizy – VO à droite Les Combes – VO Soutrin – VO et D71 Avord – D71 Crosses – D15 Soye – D15 Bourges – Saint Doulichard.</p>
<p>Jeudi 22 juillet</p> 	<p>Départ 08h00</p> <p>Circuit 105 km Dénivelé 1150m Numéro openrunner : 7185180</p> <p>St. Doulichard – Asnières – D58 Vasselay – C4 La Breuille- C4 Ville - VO Saint Georges – D56 et VO à gauche avant Vignoux- VO Faitin – VO, D208 à gauche et VO à droite Les Rousseaux – D59 et VO à droite après viaduc Le Chezou – D11 et VO Les Faucards – D59 Parassy – D59 Château de Maupas – D212 et VO à droite Les Verrières- VO et D46 La Borne – D197 La Chapelotte – D7 La Fringale- D7 et VO à gauche La Savaterie – VO et D55 Ivoy Le Pré – D55 et VO à gauche Friou – VO et D22 Les Loges – VO à gauche Les Poteries – VO Achères – VO Les Bardys d'en Bas – D25 Les Giraudons – D25 et VO Les Girards - VO Saint Palais – VO La Grande Noue – VO La Corbeauderie – VO et D56 Bois Rond – VO à gauche Les Boulets – VO et D58 Les Arpents – D58 La Rose – D160 Nohant – D160 Saint Eloy de Gy – D160 et D104 Le Vernay– D104 St. Doulichard.</p>
<p>Dimanche 25 juillet</p> 	<p>Départ 08h00</p> <p>Circuit 107 km Dénivelé 565m Numéro openrunner : 7337637</p> <p>St Doulichard – Bourges – D16 La Chapelle St Ursin – D107 et D103 St Caprais – Chanteloup – Lunery – D88 la Chapelle du puits - Civray – Charost- N151 et D34 St Georges sur Arnon – Ste Lizaigne– Poncet la ville – Paudy – D27 l'Ormeteau - D2 et D16d St Pierre de Jars – D28, D28b et D68 Chéry – Lury sur Arnon – Quincy – D20 Mehun – D35 Somme – VO Beauvoir – D107 Marmagne – D160 Berry Bouy – D60 St Doulichard.</p>
<p>Mardi 27 juillet</p> 	<p>Départ 08h00</p> <p>Circuit 108 km Dénivelé 790m Numéro openrunner : 8533808</p> <p>St. Doulichard –Asnières –D58 et VO Fontland – VO Bois Dé – VO La Pommeraie - VO Bourgneuf – La route forestière – D56 Allogny – D20 et D168 Mitterrand – D168 Méry-es-Bois – D58 Presly - D30, D29E les Guépins - D29E, D79 et D29E Nançay – D29 et 41 Theillay – D60 Orçay – D126 et D926 Vierzon – D60 Foëcy – D60 Mehun sur Yèvre – D107 Marmagne – D160 Berry Bouy – D60 St Doulichard.</p>
<p>Jeudi 29 juillet</p> 	<p>Départ 08h00</p> <p>Circuit 113 km Dénivelé 1240m Numéro openrunner : 8362165</p> <p>St. Doulichard –Asnières – les 4 Vents –St Michel de Soulangis – D33 et VO le Bois de Vèves– les Faucards – D59 Parassy – Morogues – D46 La Borne – D22 Neuilly en Sancerre – Crézancy en Sancerre – D86 et D7 Sens Beaujeu – les Réaux– la Chapelotte – D11 Henrichemont – D20 Achères – le Pic de Montaigu – le Barangeon– Allogny – D56 les Rousseaux – D58 la Rose– Vasselay – Asnières – St. Doulichard.</p>