



Saint-Doulchard
Cyclotourisme 

Programme de Juillet 2021 Petits Parcours

Lieu de départ des "sorties club" : 12 Avenue du Général De Gaulle

Sortie du samedi après-midi : départ à 14h00 (Faire circuit du dimanche)

Sortie du dimanche matin : départ à 08h00

Sorties du mardi et du jeudi : départ à 08h00

Jeudi 01 juillet

Départ 08h00

Circuit 80 km Dénivelé 485m

Numéro openrunner : [7890507](#)



St. Doulchard – Bourges – Fenestrelay – St Germain du Puy – D155 Ste Solange – D52 Brécy – Francheville – le Nuainté – Azy – D93 Etrechy – Gron – D205 St Igny – D36 Villabon - Farges – D66 Savigny – D179 Osmoy – Chalusse - Soires – Bourges - St. Doulchard.

Dimanche 4 juillet

Départ 08h00

Circuit 79 km Dénivelé 580m

Numéro openrunner : [5860453](#)



St Doulchard – Vouzeron – D182 – Fontenay – D41 et D126 – Orçay – D126 puis D926 – Le Briou – Les Forges, puis D27 Brinay – Fosse – Foëcy – Mehun – Berry Bouy - St Doulchard.

Mardi 06 juillet

Départ 08h00

Circuit 82 km Dénivelé 690m

Numéro openrunner : [6204623](#)



Saint Doulchard – Asnières – D940 (piste cyclable) Fussy – D11 et VO à droite les Chaumes - VO le Petit Marais – D33 Saint Michel de Volangis – D33 et D186 Les Nointeaux – D186 Sainte Solange – D46 et D154 Rians – D25 les Pillets – VO à gauche Les Ballatiers – VO et D93 Villepuant – D93 – Montigny – D44 Humbligny – D44 et D185 Lass – D185 et VO à droite Viard – VO, D46 (vers La Borne) et VO à gauche Les Verrières – D212 à gauche Château de Maupas – D59 à droite Parassy – D33 La Rongère – D33 Soulangis – D33 Saint Michel de Volangis – D33 Les 4 Vents – D151 Asnières – Saint Doulchard.

Jeudi 08 juillet

Départ 08h00

Circuit 83 km Dénivelé 375m





Numéro openrunner : [6205286](#)



St. Doulchard – Bourges – D976 et D179 Chalusse – D179 Osmoy – D179 Savigny – D976 et D66 Farges en Septaine – D36 Avord – D71 et VO les Marges – VO Soutrin – VO les Combes – VO Visy – D102 Saligny Le Vif – D43 et D10 Baugy – D12 Villabon – D36 Farges en Septaine – D66 et D98 Nohant en Goût – VO Moulins sur Yèvre – D46, D156 et VO Queue de Palus – VO St Germain du Puy – D151 les 4 Vents – St. Doulchard.



Dimanche 11 juillet	<p>Départ 08h00</p> <p>Circuit 79 km Dénivelé 330m Numéro openrunner : 7968968</p> <p>St Doulchard – la rocade – D23 Pierrelay – D23 Ste Thorette – D23 Limeux – D23 Reuilly – D165 Chéry –D68 Maurepas –D68 et D75 Massay – D75E et D18 E Méreau – D18E Brinay – D27 Quincy – D20 Mehun sur Yèvre – D107 Marmagne – D160 Berry Bouy – D60 St Doulchard.</p>
Mardi 13 juillet	<p>Départ 08h00</p> <p>Circuit 85 km Dénivelé 460m Numéro openrunner : 7338233</p> <p>Saint Doulchard – Asnières – D151 Les 4 Vents – D33 Saint Michel de Volangis – D33 et D186 Les Nointeaux – D186 Sainte Solange – D52 Brécy – D12 Villabon – D12 Baugy – D12 Villequiers – D72 Les Essarts– D72 Laverdines - D43 Visy – VO Les Combes – VO Soutrin – VO et D71 Avord – D71 Crosses – D215 et D46 Soye en Septaine – D15 et D2076 Bourges – St Doulchard.</p>
Mercredi 14 juillet	<p>Départ 08h00</p> <p>Circuit 85 km Dénivelé 490m Numéro openrunner : 6211770</p> <p>St. Doulchard –Bourges –D72 Trouy– D31 et VO Lazenay – VO Arçay – D88 et D177 Lapan – D35 La Grande Roche – D35 Chateaufort sur Cher – D940 et D14 St Baudel – D14 Mareuil sur Arnon – D87 l'Echalusse– D87, D99E et D88 Lunery – D88 Chanteloup – D88 et D103 St Caprais – D103 Pissevieille– D107E La Chapelle St Ursin – D16 et la rocade St Doulchard.</p>
Jeudi 15 juillet	<p>Départ 08h00</p> <p>Circuit 81 km Dénivelé 700m Numéro openrunner : 7338298</p> <p>St. Doulchard –D104 et D160 St Eloy – La Rose – D58 le Barangeon – Méry es Bois – D58 et D926 la Chapelle d'Angillon– D12 Ivoy-le-Pré – D55 et VO à gauche et D22 les Loges – VO à gauche Les Poteries –Achères – VO Route de Menetou – les Rois – 1^{ère} VO à gauche les Desbarres – VO les Beaunes – VO Quantilly – D59 St Martin – D170 Charlay – la Breuille – Vasselay – VO à droite à la sortie la Brosse – le Vernay – D104 St. Doulchard.</p>
Dimanche 18 juillet	<p>Départ 08h00</p> <p>Circuit 88km Dénivelé 410m Numéro openrunner : 7337304</p> <p>Saint Doulchard – La rocade – D23 Pierrelay – D23 et D107 La Chapelle Saint Ursin – D107 Pissevieille – D103 Saint Caprais – D103 Chanteloup – D103 Lunery – VO et D87 l'Echalusse – D87Mareuil sur Arnon – D14 et D9 Ségry – D9 et D9a Chouday – VO le Carroir d'Airain – VO Saint Hilaire – D84 Saint Ambroix – D84 et D18 Charost – D2151 et D16 Villeneuve sur Cher – D35 et VO à droite la Lande – VO Fontaine Claire– D160, D23 à droite et D160 Marmignolle – D160 Marmagne – D160 Berry Bouy – D60 Saint Doulchard.</p>
Mardi 20 juillet	<p>Départ 08h00</p> <p>Circuit 83 km Dénivelé 460m Numéro openrunner : 8531797</p> <p>Saint Doulchard – Asnières – D151 Les 4 Vents – D33 Saint Michel de Volangis – D33 et D186 Les Nointeaux – D186 Sainte Solange – D52 Brécy – D12 Villabon – D12 Baugy – D12 Villequiers – D72 et D43E Saligny-le-Vif – D43 Vizy – VO à droite Les Combes – VO Soutrin – VO et D71 Avord – D71 Crosses – D15 Soye – D15 Bourges – Saint Doulchard.</p>

<p>Jeudi 22 juillet</p> 	<p>Départ 08h00</p> <p>Circuit 76 km Dénivelé 740m Numéro openrunner : 8531950</p> <p>St. Doulichard – Asnières – D58 Vasselay – C4 La Breuille- C4 Ville - VO Saint Georges – D56 et VO à gauche avant Vignoux- VO Faitin – VO, D208 à gauche et VO à droite Les Rousseaux – D59 et VO à droite après viaduc Le Chezou – D11 et VO Les Faucards – D59 Parassy – D59 château de Maupas – D212 Henrichemont – D20 Les Thébaults – D20 Achères– VO Les Bardys d'en Bas – D25 Les Giraudons – D25 et VO Les Girards - VO Saint Palais – VO La Grande Noue – VO La Corbeauderie – VO et D56 Bois Rond – VO à gauche Les Boulets – VO et D58 Les Arpents – D58 La Rose – D160 Nohant – D160 Saint Eloy de Gy – D160 et D104 Le Vernay– D104 St. Doulichard.</p>
<p>Dimanche 25 juillet</p> 	<p>Départ 08h00</p> <p>Circuit 90 km Dénivelé 440m Numéro openrunner : 8532020</p> <p>St Doulichard – Bourges – D16 La Chapelle St Ursin – D107 et D103 St Caprais – Chanteloup – Lunery – D88 la Chapelle du puits - Civray – Charost- N151 et D34 St Georges sur Arnon – D34 et D2 Migny – Château de Mazières – D190 Lazenay – D18, D229 et D918 Reully – D185 Chéry – Lury sur Arnon – Quincy – D20 Mehun – D35 Somme – VO Beauvoir – D107 Marmagne – D160 Berry Bouy – D60 St Doulichard.</p>
<p>Mardi 27 juillet</p> 	<p>Départ 08h00</p> <p>Circuit 92 km Dénivelé 740m Numéro openrunner : 5716703</p> <p>St. Doulichard –Asnières –D58 et VO Fontland – VO Bois Dé – VO La Pommeraie - VO Bourgneuf – La route forestière – D56 Allogny – D20 et D168 Mitterand – D168 Méry-es-Bois – D22 et D926 Neuvy sur Barangeon – D30 Vouzeron – D104, VO à droite et VO à gauche La Loeuf du Houx – D926 Vierzon – D60 Foëcy – D60 Mehun sur Yèvre – D107 Marmagne – D160 Berry Bouy – D60 St Doulichard.</p>
<p>Jeudi 29 juillet</p> 	<p>Départ 08h00</p> <p>Circuit 79km Dénivelé 875m Numéro openrunner : 8533774</p> <p>St. Doulichard –Asnières – les 4 Vents –St Michel de Soulangis – D33 et VO le Bois de Vêves– les Faucards – D59 Parassy – Morogues – D46 La Borne –D22 Henrichemont – D20 Achères – le Pic de Montaigu – le Barangeon– Allogny – D56 les Rousseaux – D58 la Rose– Vasselay – Asnières – St. Doulichard.</p>